




9. KARTUTSNITT

SITUASJONSPLAN 1:2000  
Grana delplan B, Nerskogen

Hovedeiendom gnr. 26, bnr. 1 i Rennebu kommune  
Grunneiere: Gunhild og Inge Halseth, Voll, 7393 RENNEBU

Kartutsnittet viser planlagt VA-anlegg for 5 nye hyttetomter

TEGNFORKLARING:

-  FELLES VANNLEDNING
-  AVLØPSLEDNING
-  RENSEFILTER MED SLAMAVSKILLER OG INSPEKSJONSKUM

