




## Plan- og bygningsloven § 25 reguleringsformål

### BYGGEOMRÅDER (pbl § 25, 1. ledd nr. 1)

 Fritidsbebyggelse

### LANDBRUKSOMRÅDER (pbl § 25, 1. ledd nr. 2)

 Jord- og skogbruk

### SPESIALOMRÅDER (pbl § 25, 1. ledd nr. 6)


 Privat veg

### FELLESOMRÅDER (pbl § 25, 1. ledd nr. 7)


 Felles avkjørsel

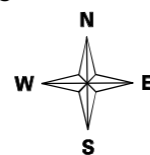
 Felles parkeringsplass

### LINJESYMBOL

 Planens begrensning

 Formålsgrense

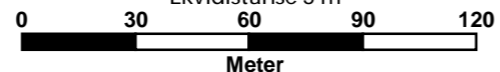
 Regulert senterlinje



Målestokk 1:2000

Euref89, UTM32

Ekvidistanse 5 m



### REGULERINGSPLAN MED BESTEMMELSER FOR:

## Sørøyåsen Delplan Volleng Gnr. 21 Bnr. 50



Rennebu kommune

### UTARBEIDELSE, SAKSBEHANDLING OG REVISJONER:

UTARBEIDELSE, SAKSBEHANDLING OG REVISJONER:	DATO	SIGN.
UTARBEIDET	13.1.2009	SLI
REVISJON	12.5.2009	SLI
Varsel om oppstart av reguleringsarbeidet	4.5.2007	SLI
1. gangs behandling i utvalg for miljø, teknikk og landbruk (MTL), sak 28/09	29.4.2009	IND
Utlegging til offentlig ettersyn i perioden 28.5 - 29.6.2009		
2. gangs behandling i utvalg for miljø, teknikk og landbruk (MTL), sak		
Vedtatt i kommunestyret sak		

Utarbeidet av:

 plankontoret

PlanID

29400

529600

529800