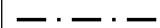







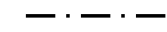





TEGNFORKLARING






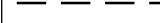

Plandata

Reguleringsplan PBL 2008




-  Angitthensyngrense
-  Fritidsbebyggelse - fritliggende
-  Skiløype
-  Avløpsanlegg
-  Kjøreveg
-  Parkeringsplasser med bestemmelser
-  LNFR-areal for nødvendige tiltak for LNFR
-  Angitthensynsone - Bevaring naturmiljø

-  Angitthensyngrense
-  Regulert tomtgrense
-  Byggegrense
-  Regulert senterlinje

Felles for reguleringsplan PBL 1985 og 2008

-  Regulerings- og bebyggelsesplanområde
-  Planens begrensning
-  Formålsgrense
-  Regulert tomtgrense
-  Byggegrense
-  Regulert senterlinje
-  Regulerings- og bebyggelsesplan - påskrift


Juridiske linjer og punkt

-  Regulerings- og bebyggelsesplanområde
-  Planens begrensning
-  Formålsgrense

Basiskartet er tegnet med svak gråfarge

Kartopplysninger

Kilde for basiskart: FKB
 Dato for basiskart: 04.05.2020
 Koordinatsystem: UTM sone 32 / Euref89
 Høydegrunnlag: NN 2000

Ekvidistanse: 1 m m
 Kartmålestokk: 1:2500




Rennebu
kommune

AREALPLAN ETTER PBL AV 2008 DP Ånegga, delplan Stamnesbrekkenget

Nasjonal arealplan-ID:
5022_2015002

Plantype:
Detlreguleringsplan
Forslagsstiller:
Privat

Saksnummer:
2019/170

SAKSBEHANDLING ETTER PLAN- OG BYGNINGSLOVEN

Kunngjøringsdato for planvedtak:	Behandlingsorgan	Motesaksnr	Dato	Sign
06.05.2020	Kommunestyret	16/20	05.03.2020	AMS
Dato for siste revisjon av plankart: 20.04.2020				
Høring og offentlig ettersyn fra/til: 08.07.2019 - 25.08.2019	MTL	22/19	14.06.2019	AMS
Kunngjøring av oppstart av planarbeidet:			04.08.2015	TD

PLANEN ER UTARBEIDET AV: Ing. Fridar Skjerve
7391 Rennebu

DIGITALISERING: ALLSKOG
7047 Trondheim