






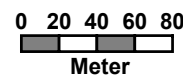



### Forurensningsforskriftens kap. 13

-  Vannledning
-  Avløpsledning
-  Borebrønn
-  RA/inf.
-  Plangrense
-  Grense for arealformål
-  Vannforsyningsanlegg


Målestokk: 1: 4000 - A3



FKB-kartdata  
© Statens Kartverk 2019



Vann- og avløpsplan til reguleringsplan for:  
**Nordeng III**  
**Rennebu kommune**

UTARBEIDELSE, SAKSBEHANDLING OG REVISJONER:	DATO	SIGN.
KART TIL VA-PLAN	26.06.2019	HS
VEDTATT, SAKSNR:		
Forslagsstiller:		SAKSBEH.
Nordeng fellesebeite DA		
Utarbeidet av:		
 plankontoret		