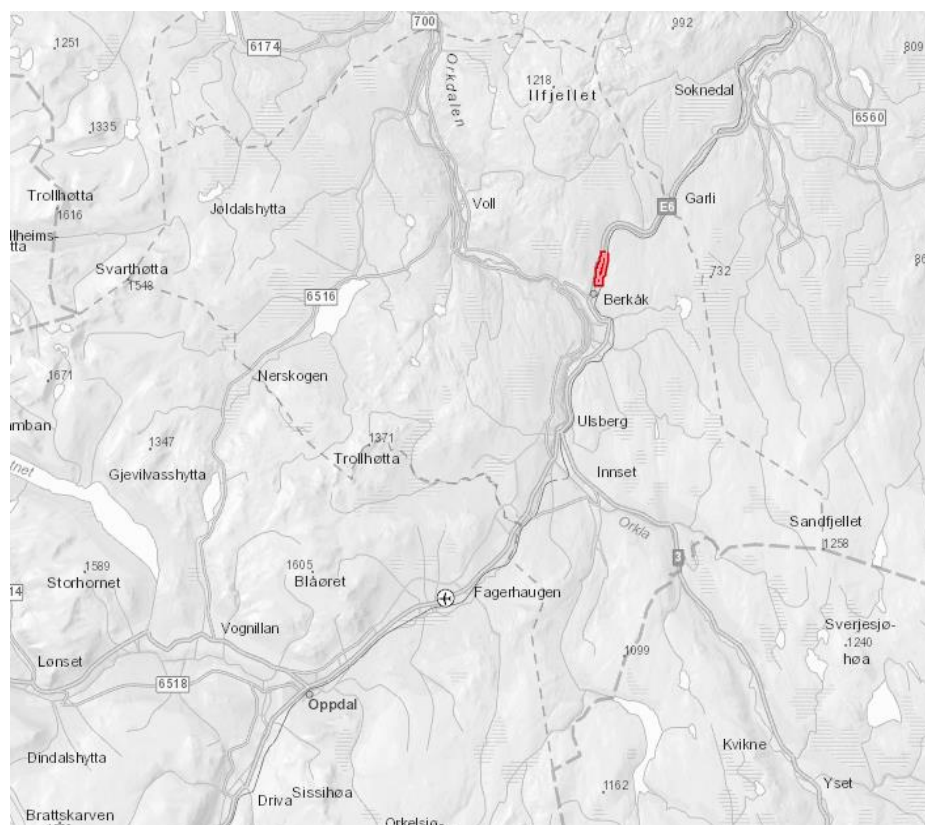


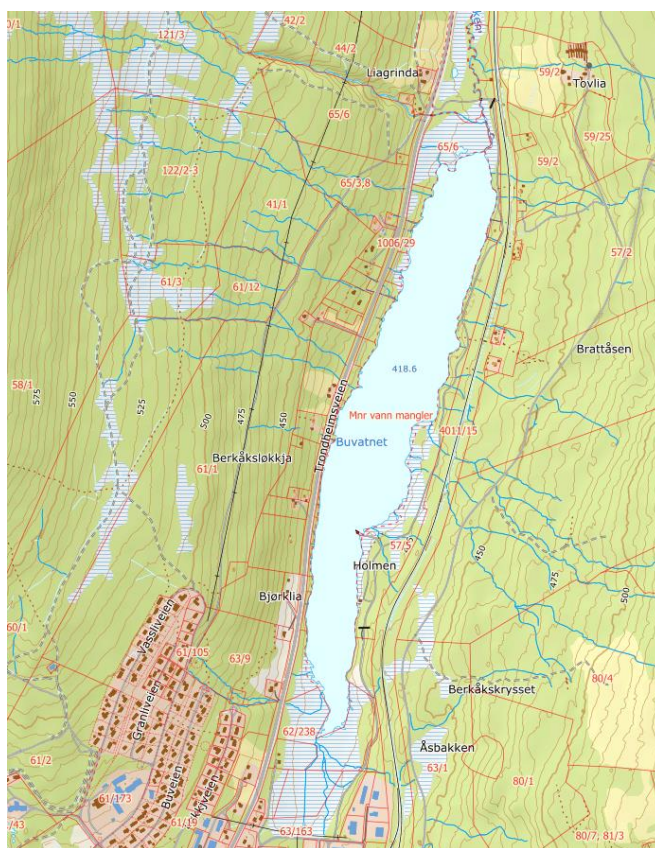
Forvaltningsplan for statlig sikra friluftslivsområder Rennebu 2022-2027



Vedtatt i Hovedutvalg for samfunnsutvikling og drift og Hovedutvalg for helse, omsorg og oppvekst 05.01.22

Innhold

1.Områdebeskrivelse/status	4
2.Behov for tiltak i planperioden	7
3.Tiltaksoversikt.....	10
4.Prioritering av tiltak i Buvatnet 2022-2027	11
Fotografier	12
Skilting.....	13



Fakta om kommunen

Antall innbyggere	Ant innbyggere per km2	Antall statlig sikra friluftslivsområder	Andre friluftslivs-områder (antall)
2450	[klikk her for å skrive]	1	Resultat fra kartlegging og verdsetting av friluftsområder i 2017 19 svært viktige friluftsområder 42 viktige friluftsområder 5 registrerte friluftsområder 66 kartlagte friluftsområder

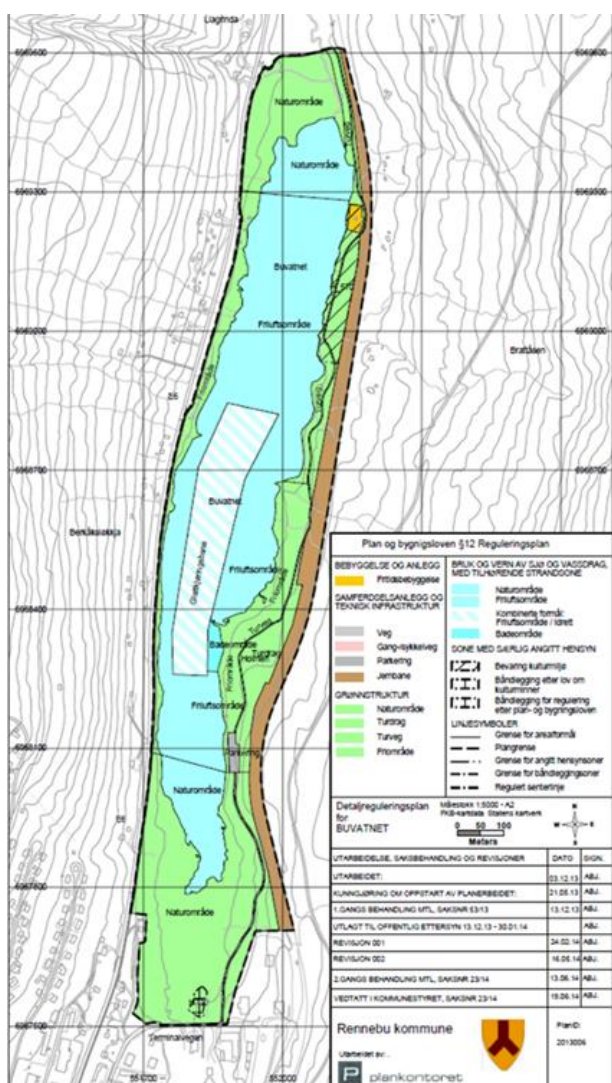
1 Områdebeskrivelse/status

Reguleringsplan for Buvatnet-området ble vedtatt av Rennebu kommunestyre 29.03.90, med endringer vedtatt i HTS-sak 18/91 og 76/91. I 1996 ble Buvatnet friluftsområde offisielt åpnet.

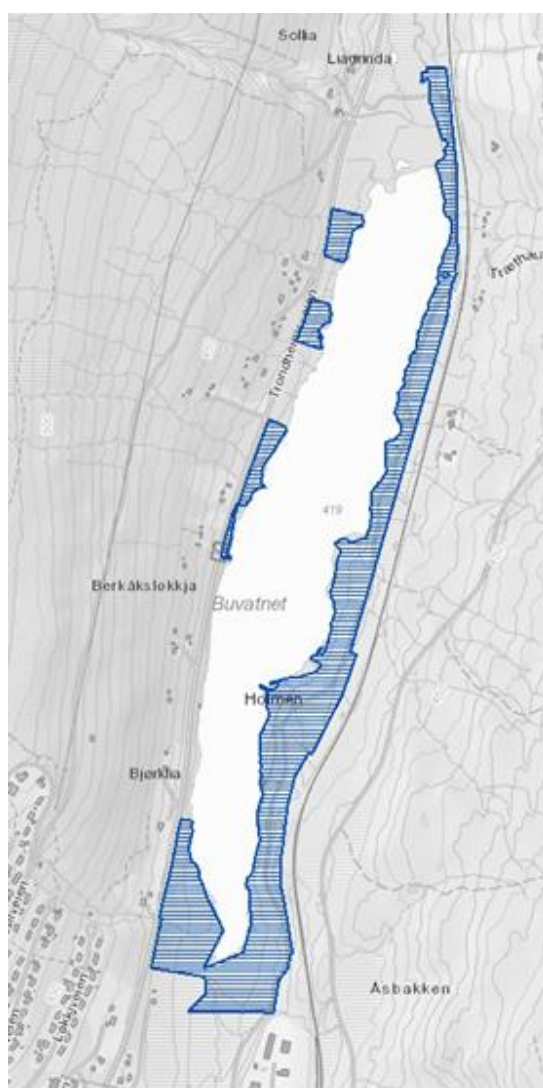
«Hovedformålet med reguleringen er å bevare Buvatnet som et levende vann for bruk til friluftsfornål, undervisning og om mulig i næringsmessig sammenheng».

I K-sak 23/14 ble det vedtatt detaljreguleringsplan for Buvatnet. Deler av området rundt Buvatnet er statlig sikra friluftsområde. Buvatnet er et av de viktigste nærfriluftsområdene i kommunen. Det er gjennomført omfattende tilrettelegging for ulike fritidsaktiviteter, samtidig som det er behov og ønsker for ytterligere utvikling av området.

Reguleringsplankart



Kart som viser statlig sikra areal



Gnr/ Bnr	FS-nummer naturbase.no	Sikrings form	Sikret år	Areal (daa)	Grunneier	Forvaltning og drift	Nærområde?
63/267 63/263 57/5 62/238 62/160 57/4 62/235 62/40 59/4 62/161 62/42 63/49 63/10 63/226	FS00000208	<input checked="" type="checkbox"/> Erverv <input type="checkbox"/> Avtale	2010	162	<input type="checkbox"/> Stat <input checked="" type="checkbox"/> Kommune/ friluftsråd <input type="checkbox"/> Privat	Rennebu kommune	<input checked="" type="checkbox"/> Ja <input type="checkbox"/> Nei
Kommentarer		<p>Buvatnet er et av de viktigste nærfriluftsområdene i kommunen. Det er gjennomført omfattende tilrettelegging for ulike fritidsaktiviteter, samtidig som det er behov og ønsker for ytterligere utvikling av området.</p> <p>Viser i hovedsak til Detaljreguleringsplan 19.06.2014 Rennebu kommune er etter hvert blitt den største grunneieren som følge av at store deler av området rundt Buvatnet er blitt ervervet som offentlig friluftsområde. Kommunen står som ansvarlig for drift og vedlikehold disse områdene.</p> <p>Det er Austre Rennebu grunneierlag som forvalter fisket i Buvatnet, og har eget naust med båt og utstyr for garnfiske.</p>					

	Forklaring	Beskrivelse
Naturgrunnlag	<p><i>Kort om flora og fauna, landskap, naturtype, evt. rødlistearter etc.</i></p> <p><i>Fisk</i></p>	<p>Buvatnet er en grunn og næringsfattig innsjø omgitt av barskogområder med innslag av lauv. Kantene er gjengroingspreget av hovedsakelig takrør, det finnes også bestander av pors. Grasmyrene i kantene er hekkeplass for et mangfoldig fugleliv hvorav det er registrert 67 ulike arter deriblant storlom, hettemåke, storspove, hornedykker, gråhegre for å nevne noen.</p> <p>Det er overbefolket med ørret i Buvatnet. Undersøkelser gjort av ungdomsskolen viser en gjennomsnittsvekt på 80 gram.</p>
Fremmede arter		Lupin, ugrasmjølke
Kulturminner	<i>Kort om evt kulturminner i området og hensyn til disse</i>	<p>I perioden 1925 til 1951 foregikk det skjæring av is på Buvatnet. Isen ble brukt i forbindelse med nedfrysing av fersk fisk og sild for eksport. Buvatnet har vært en arbeidsplass hvor det på det meste arbeidet opptil 10 -15 mann.</p> <p>Det er tatt inn bestemmelser i reguleringsplan for Buvatnet at det ikke må foretas noen inngrep i marka eller gjøres</p>

		aktiviteter som kan ha uheldig innvirkning på spor etter aktiviteter knyttet til isuttaket.
Vannmiljø		<p>Buvatnet er forholdsvis lite, grunt vatn med forholdsvis lite gjennomstrømming. Vatnet har en gjennomsnittsdypde på 3,8 meter og største målte dybde er på 8,3 meter.</p> <p>Det er viktig at det føres en restriktiv forurensningspolitikk, da Buvatnet er en svak resipient.</p> <p>Nye Veier har lagt inn flere overvåkingspunkt på bekker som renner ned i Buvatnet. Det er også lagt inn overvåking i Buvatnet.</p> <p>Det tas årlig 3 vannprøver i Buvatnet igjennom badesesongen juni-august. Resultatene viser at kvaliteten som badevann er utmerket ihht. EUs badevannsdirektiv.</p>
Glattiskjøring		<p>Det ble vedtatt i reguleringsplan for Buvatnet et kombinert formål i sjø og vassdrag uten tilhørende strandsone glattkjøringsbane</p> <p>Egne bestemmelser er vedtatt</p> <p>I forbindelse med glattkjøringen er det gitt bestemmelser om at kjøring fra parkeringsplassen langs turvegen tillates som adkomst til glattkjøringsbanen.</p> <p>Glattkjøring kan foregå i uke 4 til uke 9, inntil to kvelder på hverdager og på lørdager unntatt vinterferieuka.</p> <p>Erfaringer viser siden oppstart at dette har vært et vellykket tiltak. I 2020 var det over 300 som benyttet seg av tilbudet. Det er tilrettelagt for spesielle kvelder for ungdom (Drive for life) og for sjåførere over 60 år. Både lokalt politi, politi fra Orkdal og Rennebu kommune har vært innom for å sjekke status.</p>
Bygninger	<p><i>Naust 1 (92/93)</i></p> <p><i>Naust 2 (2006)</i></p>	<p>Ett lite naust som ble benyttet av Rennebu barne- og ungdomsskole.</p> <p>Nytt naust i 2005/2006 da det gamle naustet ble for lite. Ett samarbeid med ulike instanser</p> <p>Mjuklia leirskole – leirskoleundervisning</p> <p>Austre Rennebu grunneierlag – disponerer fiskeretten - båt og utstyr for garnfiske</p> <p>Statskog, Rennebu jeger og fisk, Berkåk veikro</p> <p>Her lagres det kanoer som leies ut.</p>
Adkomst/ kommunikasjon	<i>Adkomst til området, tilgjengelighet og offentlig kommunikasjon</i>	<p>Turvegen i Buvatnet friluftsområde er tilknyttet gang- og sykkelvegnettet på Berkåk, og området kan lett nås både til fots og med sykkel fra boligområdene, skolen og barnehagen.</p> <p>På østsiden starter turvegen fra Postmyran industriområde. Det kan benyttes bil fram til parkeringsplassen som er opparbeidet i tilknytning til badeplassen.</p>

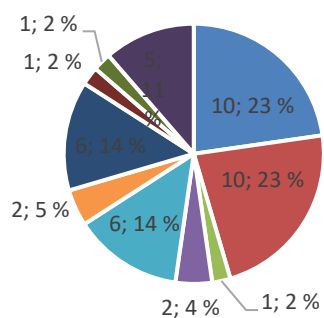
		<p>Videre er turvegen kun beregnet for ferdsel til fots og på sykkel. Veggen er stengt med bom ved parkeringsplassen og i nordenden av turvegen for å hindre gjennomkjøring med motorkjøretøyer.</p> <p>Parkeringsplassen i tilknytning til badeplassen på østsiden er opparbeidet med plass til omlag 10 biler.</p>
Egnet bruk	<i>Vurdering av hvilke aktiviteter området egner seg for</i>	<input type="checkbox"/> Klatring <input checked="" type="checkbox"/> Båtturfart <input checked="" type="checkbox"/> Fiske <input checked="" type="checkbox"/> Lek, rekreasjon <input checked="" type="checkbox"/> Telting annet [klikk her for å skrive] _____
Eksisterende tilrettelegging	<i>Tilretteleggings-tiltak i området før planperioden inkl (tilrettelegging for funksjonshemmede)</i>	<p>Det er opparbeidet en turveg langs hele østsiden av Buvatnet, samt gang og sykkelveg langs E6 på vestsiden slik at dette utgjøre en rundløype. Det er satt ut bord og benker på et par steder langs turvegen.</p> <p>Det er badeplass med grøntområde, sandstrand, sandvolleyballbane, badebrygge, toalett, gapahuk, bål plass, bord og benker</p>
Undervisning	<i>Skole og barnehager</i>	Buvatnet brukes sommer som vinter til friluftsliv og ekskursjoner for ungdoms-skolen, barneskolen og barnehagen på Berkåk og fiskekultivering
Annet	<i>Andre relevante forhold</i>	<p>Sti rundt vannet som er tilpasset både sykling, jogging, barnevogner og rullestol.</p> <p>Om vinteren blir det brøytet rundt Buvatnet for at folk også skal bruket området om vinteren</p>

2. Behov for tiltak i planperioden

Innspill fra befolkningen

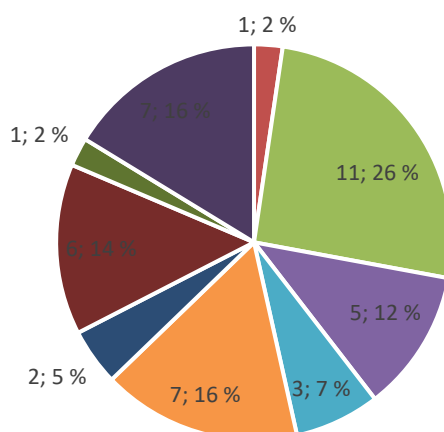
I forbindelse med planarbeidet ble det utarbeidet en spørreundersøkelse med spørsmål om hvilke tiltak befolkningen anså som viktigst for utviklingen av Buvatnet som friluftsområde. Spørreundersøkelsen ble sendt direkte til en del interesseorganisasjoner, samt publisert på kommunens hjemmeside og på diverse facebooksider. Resultatet ble over 60 innspill fra ulike hold, mest fra privatpersoner. Figurene under representerer svarene fra spørreundersøkelsene.

Hvilket tilretteleggingstiltak mener du er **viktigst** for Buvatnet?



- Bedre tilrettelagt parkering/atkomst
- Bedre tilrettelegging av toaletter
- Bedre tilrettelegging for bål- og grillplasser
- Bedre tilrettelegging for flere sitteplasser og bord
- Forbedring av stranda
- Stupetårnet
- Tilrettelegge for flere aktiviteter
- Tilrettelegging for rullestolbrukere med tanke på tilgang til fiskeing
- Vedlikehold av sandvolleyballbane
- Vedlikehold/oppgradering av gangstien rundt Buvatnet

Hvilket tilretteleggingstiltak mener du er **nest viktigst** for Buvatnet?



- Hvilket tilretteleggingstiltak mener du er nest viktigst for Buvatnet?
- Bedre tilrettelagt for rullestolbrukere
- Bedre tilrettelagt parkering/atkomst
- Bedre tilrettelegging av toaletter
- Bedre tilrettelegging for bål- og grillplasser
- Bedre tilrettelegging for flere sitteplasser og bord
- Forbedring av stranda
- Tilrettelegge for flere aktiviteter
- Vedlikehold av sandvolleyballbane
- Vedlikehold/oppgradering av gangstien rundt Buvatnet

Spørreundersøkelsen ga et godt innblikk i hva det bør fokuseres på, noe som er hensyntatt i tiltaksdelen.

Det ble spurt om andre forslag til tiltak som kan gjøres for å gjøre badeplassen mer attraktiv for besøkende. Mer inngående om hvilke forslag som inn er listet opp under:

Tiltak som kan gjøre det enda mer attraktivt å bruke området (tiltak ut over ovennevnte/ tiltak på lang sikt)

Følgende innspill kom inn

Stupetårn, sykkelsti, klatrepark, zipline, lekeapparater, tennisbane, teqball osv.

Det kom spesielt mange innspill på diverse vannaktiviteter.

Det er mulig å skape en sammenhengende tursti som linker Buvatnet opp mot aktivitetsparken og frisbeegolfbanen på Berkåk. Stolpejakt med QR-kode.

3. Tiltaksoversikt

Nr	Tiltak	Beskrivelse	Utføres av/ Ansvar	Gjennom- føres år	Kostnad
1	Rehabiliter sandstrand og volleyballbane	Ny sand, fjerning av mudder på badeplassen og gammel sand	Rennebu kommune	2022 - 2023	100 000
2	Utvide parkeringsplass	Utvidelse slik at det er plass til flere biler. Tilrettelegge med skilting handicap-parkering	Rennebu kommune	2022 - 2024	600 000
3	Prosjekt universell utforming, inneholder pkt 3.1, 3.2 og 3.3	Bedre tilrettelegging med tanke på universell utforming	Rennebu kommune Rennebu handikapforbund	2022-27	1. 220 000
3.1	Ny badebinge	Badebinge, rampe til gapahuk, toalett og fiskeplass	Rennebu kommune	2022	1.100 000
3.2	Utbedring gangsti	Grusing, grøfting og bredding	Rennebu kommune	2023	60 000
3.3	Bedre tilrettelegging HC Ny grus	For å bedre framkommeligheten til benker, gapahuk og toalett	Rennebu kommune	2022	60 000
4	Spiseplasser	Flere griller og sitteplasser	Rennebu kommune	2023 - 2024	30 000
5	Mulighetsstudie	Tilrettelegg for økt bruk av område ved å koble dette opp i mot hotpots/ aktiviteter	Rennebu kommune	2024 -2025	150 000
6	Vannaktiviteter	Leker	Rennebu kommune	2025	300 000
	Total kostnad				2 100 000

4 Prioritering av tiltak i Buvatnet 2022-2027

Tiltak nr	Tiltak	Kostnad	Utføres av	Prioritet	Merknad
1	Rehabilitering sandstrand og volleyballbane	100 000	Rennebu kommune	1	Tiltakene 1,2 og 3 henger sammen og prioriteres likt
2	Utvide parkeringsplass	600 000	Rennebu kommune	1	Tiltakene 1,2 og 3 henger sammen og prioriteres likt
3	Prosjekt universell utforming	1.220 000	Rennebu kommune	1	Tiltakene 1,2 og 3 henger sammen og prioriteres likt
3.1	Badebinge	1.100 000	Rennebu kommune	1	Tiltakene 1,2 og 3 henger sammen og prioriteres likt
3.2	Utbedring gangsti	60 000	Rennebu kommune	2	
3.3	Bedre tilrettelegging HC til toalett, og benker	60 000	Rennebu kommune	2	
4	Spiseplasser	30 000	Rennebu kommune	3	
5	Mulighetsstudie	150 000	Rennebu kommune	4	
6	Flere aktiviteter	300 000	Rennebu kommune	5	
Totale kostnader		2 100 000			

Fotografier

Gapahuken og benker



Sandvolleyballbanen



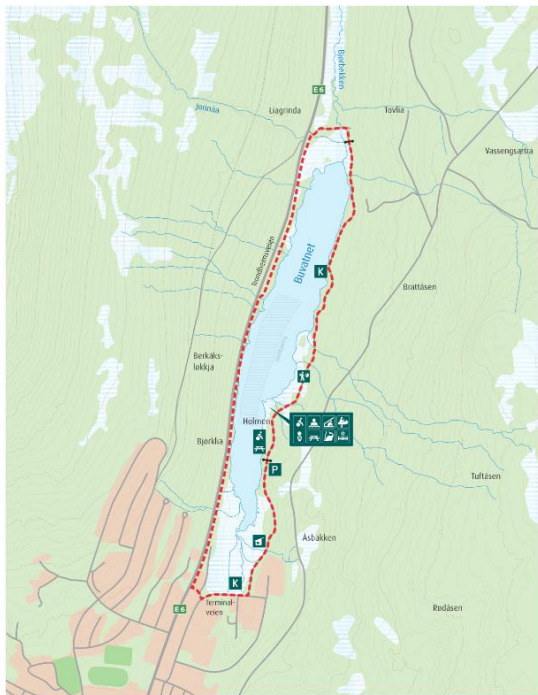
Landskapsbilde fra badeplassen av stranda og stupetårnet



Stupetårnet



Skilting



Velkommen til Buvatnet – vår naturperle

Vandringstien rundt Buvatnet er flat og godt opplyst. Her kan du gå med barnevogn og små barn kan løpe sykkel. Stien er godt egnet for utetrak-rullestol. I sommerseizoen finnes det åpent handicappesvømmetødt og bad tilpassa rullestolbrukere ved badeplassen. Ved stien finnes sitteplasser, grillsted, sandvolleyballbane, gapahuk og badeplass.

I sørenden av Buvatnet kan du se tjernmiliet, og observere fuglelivet fra fugletårnet. Går du videre kommer du til badeplassen og etter ca. 1 km finner du tulleene etter isklaringsarbeidet.

Planteliv
I skogsområdene vokser vanlige planter som myr, pors, kvitving, blåbær, blåklisbar, tyttebær, mjødurt, skogstorkenebb, kvann, skogstjerne og olavstake. Vandle trestag ved Buvatnet er gran, furu, bjerk, selje, osp, rogn og gråbe.

Fugler og dyr
Fra fugletårnet kan du se vannfugler som storfis, hegre, stokkand, krikkand, toppand, måker og terner. Spesielt under trekketene, vår og høst, kan det være mange fugler samlet her.

I skogsområdene er det sparsvafuglene som gjør mest av seg. Her kan du oppleve busk-skotte, rødejurt, blåstuppe, løvsanger, svartlovt fluesvopper og bjerkfink. I løvsvaler, linarke og steipurv er mer kryptet til varmet.

Partedyr som feks. elg, rådyr, rev og ekorn kan du også være heldig å se her.

Skjæring av is

Fra 1945–1951 ble det eksposert tasevis av tonn med is fra Buvatnet til store deler av Europa. Den ble skåret opp i store blokker og fraktet med jernbane til Trondheim. Isen ble brukt i forbindelse med nedfrysning av fisk og slid for eksport. Dette var for kjøleskap og fryserfaster!

Infotavle og skilting ligger nord ved bustifteen, forteller mer om dette.

Leie av kano

Her får lyst til å leie kano er det mulighet for det. Ta kontakt med Mjølka Gjestegård på telefon 72 42 81 00.

Fiskemuligheter

I Buvatnet finnes det storr. Tidligere var dette et svært godt fiskevann, men de senere årene har dette endret seg. Nå er det mye små fisk og har du lyst til å fiske er det gratis med stang.

Teltting

Da kan sette opp telt en mann eller to for overnatting, så lenge det ikke forstyrr andres bruk av området.

Camping

Det er ikke tillatt med camping. Med camping forstås her oppretting av større telt eller plassering av campingvog/bobil.

Her er du alltid velkommen

– alle ligner hos oss så du har vært her!

Vi håper du kan

- Oppnå sunnhet og aktivitet gjennom å ta utvilsomme stier
- Oppnå utvilsomme stier gjennom å ta utvilsomme stier
- Oppnå utvilsomme stier gjennom å ta utvilsomme stier
- Oppnå utvilsomme stier gjennom å ta utvilsomme stier
- Oppnå utvilsomme stier gjennom å ta utvilsomme stier
- Oppnå utvilsomme stier gjennom å ta utvilsomme stier

Andre hensyn

- Følg alltid med på tulleene og ikke stå på dem
- Følg alltid med på tulleene og ikke stå på dem
- Følg alltid med på tulleene og ikke stå på dem
- Følg alltid med på tulleene og ikke stå på dem
- Følg alltid med på tulleene og ikke stå på dem
- Følg alltid med på tulleene og ikke stå på dem



The trail around Buvatnet is flat and well lit. You can take a walk with your stroller and baby with safety. On the path there are benches, barbecue area, beach volleyball court, sithe and resting area.

What to do

You can rent a canoe at Mjølka Gjestegård. Tel: 72 42 81 00.

If you want to fish it is free with rod, but you will need bait for catching fish.

You can set up a tent for overnight stay, as long as it does not disturb other people's use of the area.

Camping

Camping is not allowed. Camping here means setting up a larger tent or placing a caravan / motorhome.

Here you are always welcome

– when or you see that you have been here!

We hope you can

- Get healthy and active through taking special strolls
- Get healthy and active through taking special strolls
- Get healthy and active through taking special strolls
- Get healthy and active through taking special strolls
- Get healthy and active through taking special strolls
- Get healthy and active through taking special strolls

Other considerations

- Follow always with the tulle and do not stand on them
- Follow always with the tulle and do not stand on them
- Follow always with the tulle and do not stand on them
- Follow always with the tulle and do not stand on them
- Follow always with the tulle and do not stand on them
- Follow always with the tulle and do not stand on them

Tilrettelagt fotografisk innlegg

- Turvei
- Badeplass
- Fiskeplass
- Fugleobservasjonsbygg
- Funksjonshemmede
- Gapahuk
- Kartopplag
- Kulturminne
- Parkering
- Rasteplass
- Tødtett
- Tribbakk
- Volleyball

Kontakt
Rennebu kommune
72 42 81 00



4,8 km

Buvatnet

Rennebu kommune

1,6 km

K